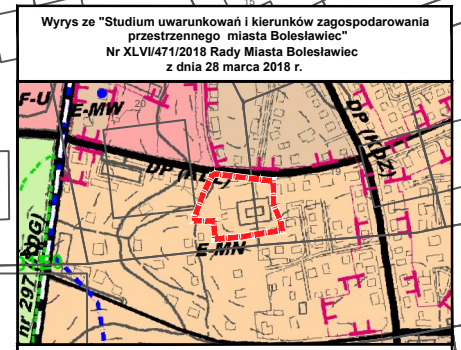
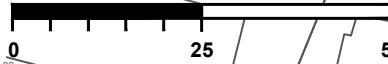




MIEJSCOWY PLAN ZAGOSPODAROWANIA PRZESTRZENNEGO TERENU ZLOKALIZOWANEGO PRZY ULICY ZWYCIĘSTWA W BOLESŁAWCU

SKALA 1:1000



Wyrus ze "Studium uwarunkowań i kierunków zagospodarowania przestrzennego miasta Bolesławiec" Nr XLVI/471/2018 Rady Miasta Bolesławiec z dnia 28 marca 2018 r.

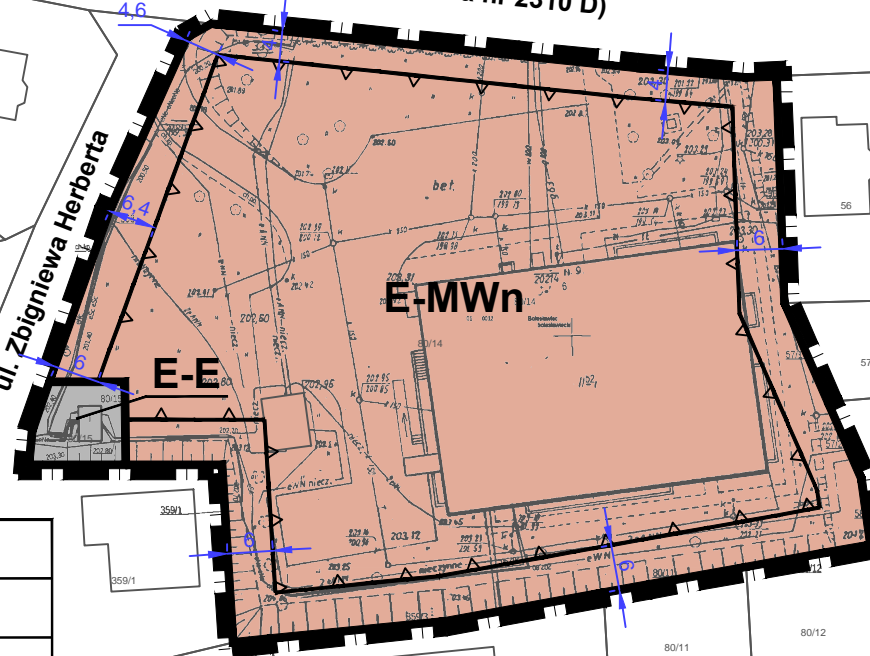
SKALA 1:10 000

GRANICA OBSZARU OBJĘTEGO ZMIANĄ PLANU

MN OBSZAR FUNKCYJNY MIESZKALNICTWA O NISKIEJ INTENSYWNOŚCI ZABUDOWY

ul. Zwycięstwa
(droga powiatowa nr 2310 D)

ul. Zbigniewa Herberta



LEGENDA

	LINIE ROZGRANICZAJĄCE TERENY O RÓŻNYM PRZEZNACZENIU LUB RÓŻNYCH ZASADACH ZAGOSPODAROWANIA
MWn	TEREN ZABUDOWY MIESZKANIOWEJ WIELORODZINNEJ NISKIEJ
E	TEREN INFRASTRUKTURY TECHNICZNEJ - ELEKTROENERGETYKI
	NIEPRZEKRACZALNA LINIA ZABUDOWY
	OZNACZENIA WYMIAROWE W METRACH
	GRANICA OBSZARU OBJĘTEGO PLANEM, KTÓRA: a. została określona na rysunku planu zgodnie z uchwałą Nr XXIV/352/2017 Rady Miasta Bolesławiec z dnia 31 marca 2017 r. sprawie przystąpienia do sporządzenia miejscowego planu zagospodarowania przestrzennego dla terenu zlokalizowanego przy ulicy Zwycięstwa b. stanowi jednocześnie granicę obszaru położonego: - w strefie ochrony konserwatorskiej - zabytków archeologicznych - w zasięgu Głównego Zbiornika Wód Podziemnych GZWP nr 317 „Niecka Zewnętrznosudecka Bolesławiec” - w obrębie jednostek planistycznych gospodarowania wodami: jednolitej części wód powierzchniowych (JCWP) „Młynówka”, o kodzie PLRW60006163794 oraz jednolitej części wód podziemnych (JCWPd) Nr 93 o kodzie PLGW600093

ul. Niepodległości

M-STUDIO
Marek Osadca
ul. Kotsisa 23 m 5
51-638 Wrocław

MIEJSCOWY PLAN ZAGOSPODAROWANIA PRZESTRZENNEGO
TEMAT: TERENU ZLOKALIZOWANEGO PRZY ULICY ZWYCIĘSTWA W BOLESŁAWCU

RYСУNEK PLANU

mgr inż. Sabina Gontarewicz
ZESPÓŁ: mgr inż. Marek Osadca

SKALA: 1:1000
DATA: 07/2020